

Légende

- +++++ Limites du Pays de Montbéliard
 - Aménagement cyclable goudronné
 - - - - - Aménagement cyclable sablé
 - · - · - · Bande cyclable
 - · · · · Liaison sur voie partagée
 - Zone de circulation apaisée (zone 20 ou 30)
- QUELQUES IDÉES DE CIRCUITS essentiellement sur voie verte**
- Circuit 1 suivre le ballage
 - Circuit 2 suivre le ballage
 - Circuit 3 suivre le ballage
 - Circuit 4 suivre le ballage
 - Circuit 5 suivre le ballage
- principalement sur route**
- Circuit cyclo touristique 11
 - Circuit cyclo touristique 13
 - Circuit cyclo touristique 14
 - GRS Sentier GR5 Hollande-Méditerranée
 - EuroVélo Atlantique-Mer Noire
 - GTJ Grande Traversée du Jura (Départ)
 - Office de tourisme
 - ter Gare TER



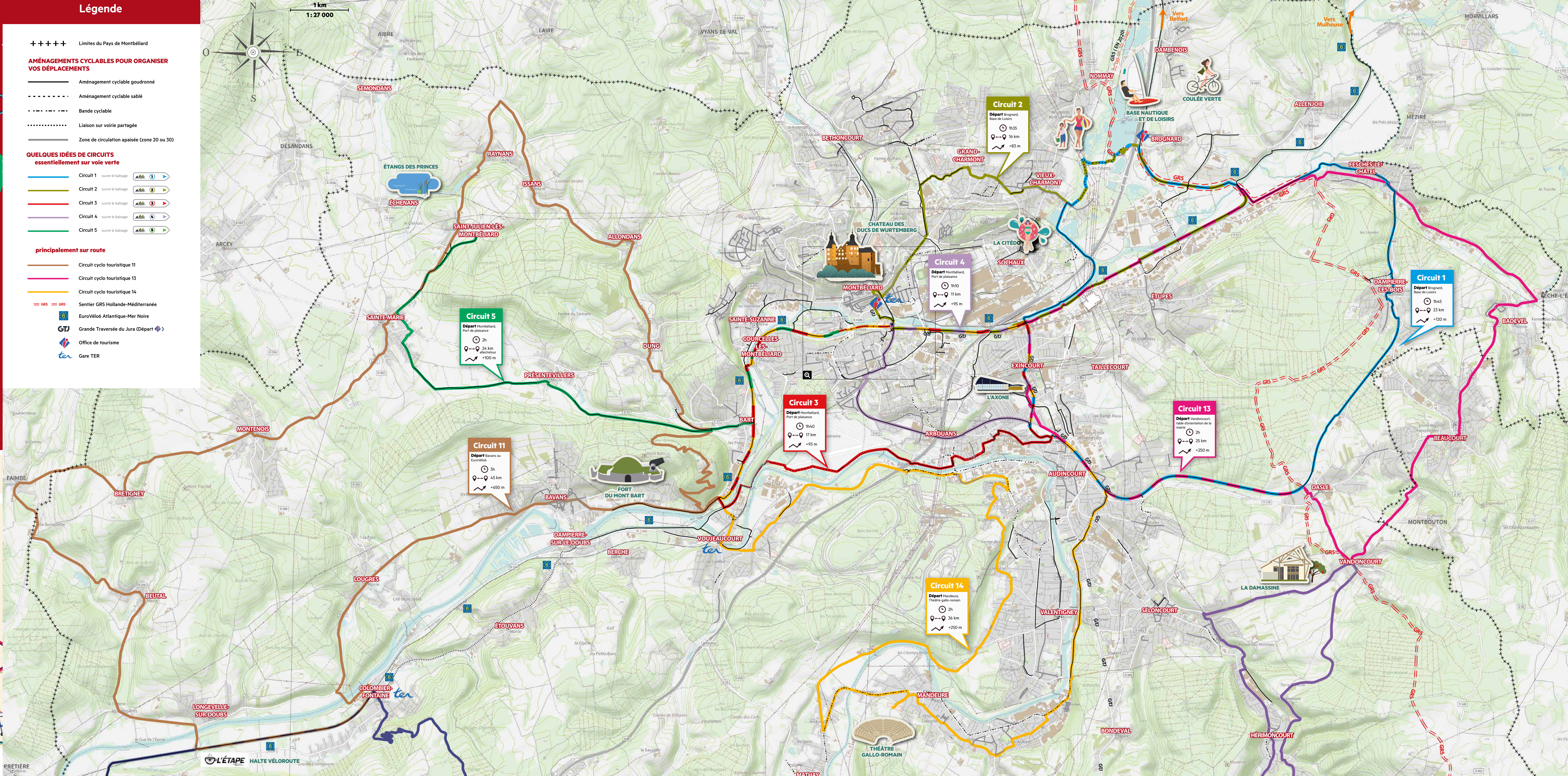
www.agglo-montbeliard.fr
Tél. 03 81 31 88 88
BP 98407
8, avenue des Alliés
Agglomération
Pays de Montbéliard

La liaison Franco-Suisse
GTJ
EuroVelo n°6

pays de Montbéliard AGGLOMÉRATION PRÉSENTE

LA CARTE DES AMÉNAGEMENTS CYCLABLES DU PAYS DE MONTBÉLIARD

Plus de 150 km d'aménagements cyclables à parcourir et 14 circuits à découvrir !



Légende

- +++++ Limites du Pays de Montbéliard
- AMÉNAGEMENTS CYCLABLES POUR ORGANISER VOS DÉPLACEMENTS**
- Aménagement cyclable goudronné
- - - - - Aménagement cyclable sablé
- · - · - · Bande cyclable
- · · · · Liaison sur voirie partagée
- Zone de circulation apaisée (zone 20 ou 30)

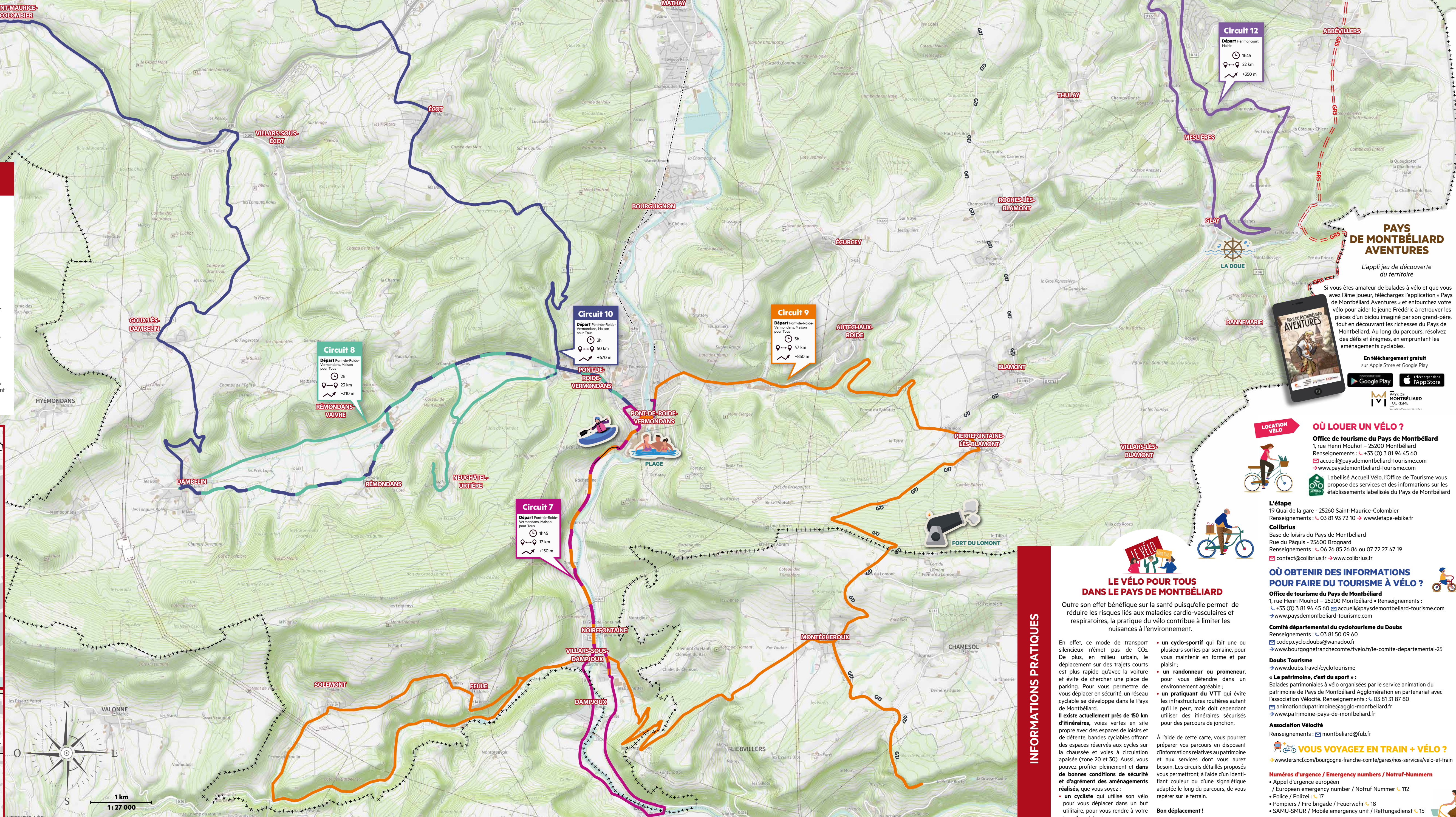
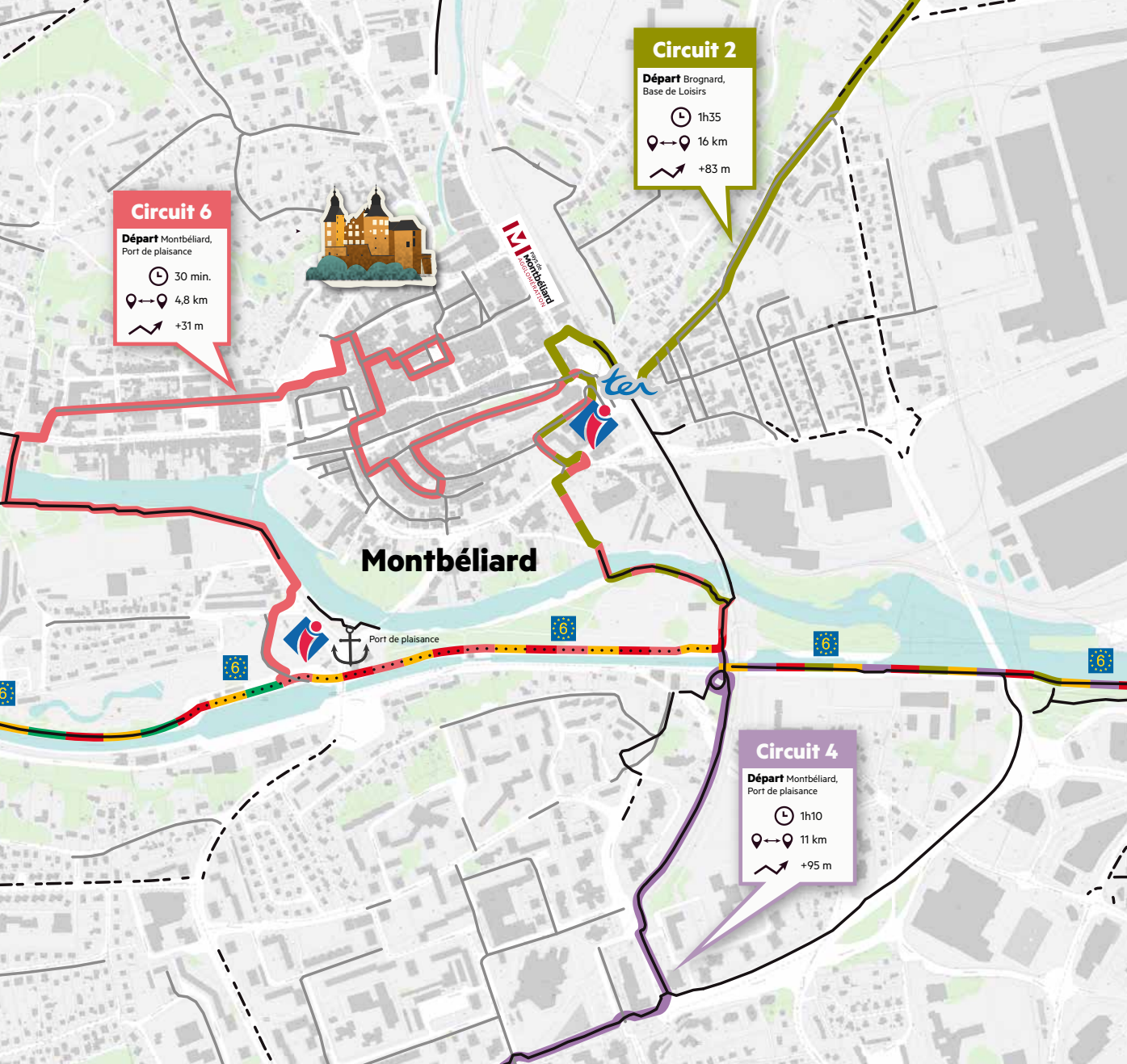
- QUELQUES IDÉES DE CIRCUITS essentiellement sur voie verte**
- Circuit 6
- principalement sur route**
- Circuit cyclo touristique 7
- Circuit cyclo touristique 8
- Circuit cyclo touristique 9
- Circuit cyclo touristique 10
- Circuit cyclo touristique 12
- GRS = GRS Sentier GR5 Hollande-Méditerranée
- EuroVelo6 Atlantique-Mer Noire
- G.T.J Grande Traversée du Jura (Départ & Arrivée)
- Office de tourisme
- Gare TER

Préparez vos déplacements en explorant les aménagements grâce aux images virtuelles à 360° de google street view

Rappel de signalisation

- Débouché de cyclistes venant de droite ou gauche
- Accès interdit aux cyclomoteurs
- Début et fin de voie verte
- Sens interdit à tous les véhicules, exceptés les cycles
- Indication de début et de fin de pistes ou de bandes cyclables conseillées et réservées aux cycles
- Conditions particulières de circulation : cyclistes à double sens
- Début et fin de pistes ou de bandes cyclables obligatoires et réservées aux cycles
- Accès interdit à tous les véhicules à moteur
- Aire piétonne (Autorisée aux cycles sauf mention contraire)
- Début et fin d'une zone de rencontre, limitée à 20 km/h
- Couloir de bus autorisés aux cyclistes
- Début et fin d'une zone limitée à 30 km/h
- Autorisation conditionnelle de franchissement du carrefour à feux pour les cycles (la flèche indiquant l'autorisation)
- Accès interdit aux cycles

LE CŒUR D'AGGLOMÉRATION



PAYS DE MONTBÉLIARD AVENTURES

L'appli jeu de découverte du territoire

Si vous êtes amateur de balades à vélo et que vous avez l'âme joueur, téléchargez l'application « Pays de Montbéliard Aventures » et enfourchez votre vélo pour aider le jeune Frédéric à retrouver les pièces d'un bicou imaginé par son grand-père, tout en découvrant les richesses du Pays de Montbéliard. Au long du parcours, résolvez des défis et énigmes, en empruntant les aménagements cyclables.

En téléchargement gratuit sur Apple Store et Google Play

Google Play | App Store



OÙ LOUER UN VÉLO ?

Office de tourisme du Pays de Montbéliard
1, rue Henri Mouhot - 25200 Montbéliard
Renseignements : ☎ +33 (0) 3 81 94 45 60
accueil@paysdemontbeliard-tourisme.com
www.paysdemontbeliard-tourisme.com

Labellisé Accueil Vélo, l'Office de Tourisme vous propose des services et des informations sur les établissements labellisés du Pays de Montbéliard

L'étape
19 Quai de la gare - 25260 Saint-Maurice-Colombier
Renseignements : ☎ 03 81 93 72 10 | www.laetape-ebike.fr

Colibrius
Base de loisirs du Pays de Montbéliard
Rue du Pâpus - 25600 Brognard
Renseignements : ☎ 06 26 85 26 86 ou 07 72 27 47 19
contact@colibrius.fr | www.colibrius.fr

OU OBTENIR DES INFORMATIONS POUR FAIRE DU TOURISME À VÉLO ?

Office de tourisme du Pays de Montbéliard
1, rue Henri Mouhot - 25200 Montbéliard • Renseignements : ☎ +33 (0) 3 81 94 45 60 | accueil@paysdemontbeliard-tourisme.com | www.paysdemontbeliard-tourisme.com

Comité départemental du cyclotourisme du Doubs
Renseignements : ☎ 03 81 50 09 60
codep.cyclodoubs@wanadoo.fr
www.bourgognefranche-comte.ffvelo.fr/le-comite-departemental-25

Doubs Tourisme
www.doubs.travel/cyclotourisme

« Le patrimoine, c'est du sport » :
Balades patrimoniales à vélo organisées par le service animation du patrimoine de Pays de Montbéliard Agglomération en partenariat avec l'association Vélocité. Renseignements : ☎ 03 81 37 87 80
animationdupatrimoine@aglo-montbeliard.fr
www.patrimoine-pays-de-montbeliard.fr

Association Vélocité
Renseignements : ☎ montbeliard@fub.fr

VOUS VOYAGEZ EN TRAIN + VÉLO ?
www.wetr.ncnf.com/bourgogne-franche-comte/gares/nos-services/velo-et-train

Numéros d'urgence / Emergency numbers / Notruf-Nummern

- Appel d'urgence européen
- European emergency number / Notruf Nummer ☎ 112
- Police / Polizei ☎ 17
- Pompiers / Fire brigade / Feuerwehr ☎ 18
- SAMU-SMUR / Mobile emergency unit / Rettungsdienst ☎ 15

INFORMATIONS PRATIQUES

En effet, ce mode de transport silencieux n'émet pas de CO₂. De plus, en milieu urbain, le déplacement sur des trajets courts est plus rapide qu'avec la voiture et évite de chercher une place de parking. Pour vous permettre de vous déplacer en sécurité, un réseau cyclable se développe dans le Pays de Montbéliard. Il existe actuellement près de 150 km d'itinéraires, voies vertes en site propre avec des espaces de loisirs et de détente, bandes cyclables offrant des espaces réservés aux cycles sur la chaussée et voies à circulation apaisée (zone 20 et 30). Aussi, vous pouvez profiter pleinement et dans de bonnes conditions de sécurité et d'agrément des aménagements réalisés, que vous soyez :

- un **cycliste** qui utilise son vélo pour vous déplacer dans un but utilitaire, pour vous rendre à votre travail, ou faire des courses ;
- un **cyclo-sportif** qui fait une ou plusieurs sorties par semaine, pour vous maintenir en forme et par plaisir ;
- un **randonneur ou promeneur**, pour vous détendre dans un environnement agréable ;
- un **pratiquant du VTT** qui évite les infrastructures routières autant qu'il le peut, mais doit cependant utiliser des itinéraires sécurisés pour des parcours de jonction.

À l'aide de cette carte, vous pourrez préparer vos parcours en disposant d'informations relatives au patrimoine et aux services dont vous aurez besoin. Les circuits détaillés proposés vous permettront, à l'aide d'un identifiant couloir ou d'une signalétique adaptée le long du parcours, de vous repérer sur le terrain.

Bon déplacement !